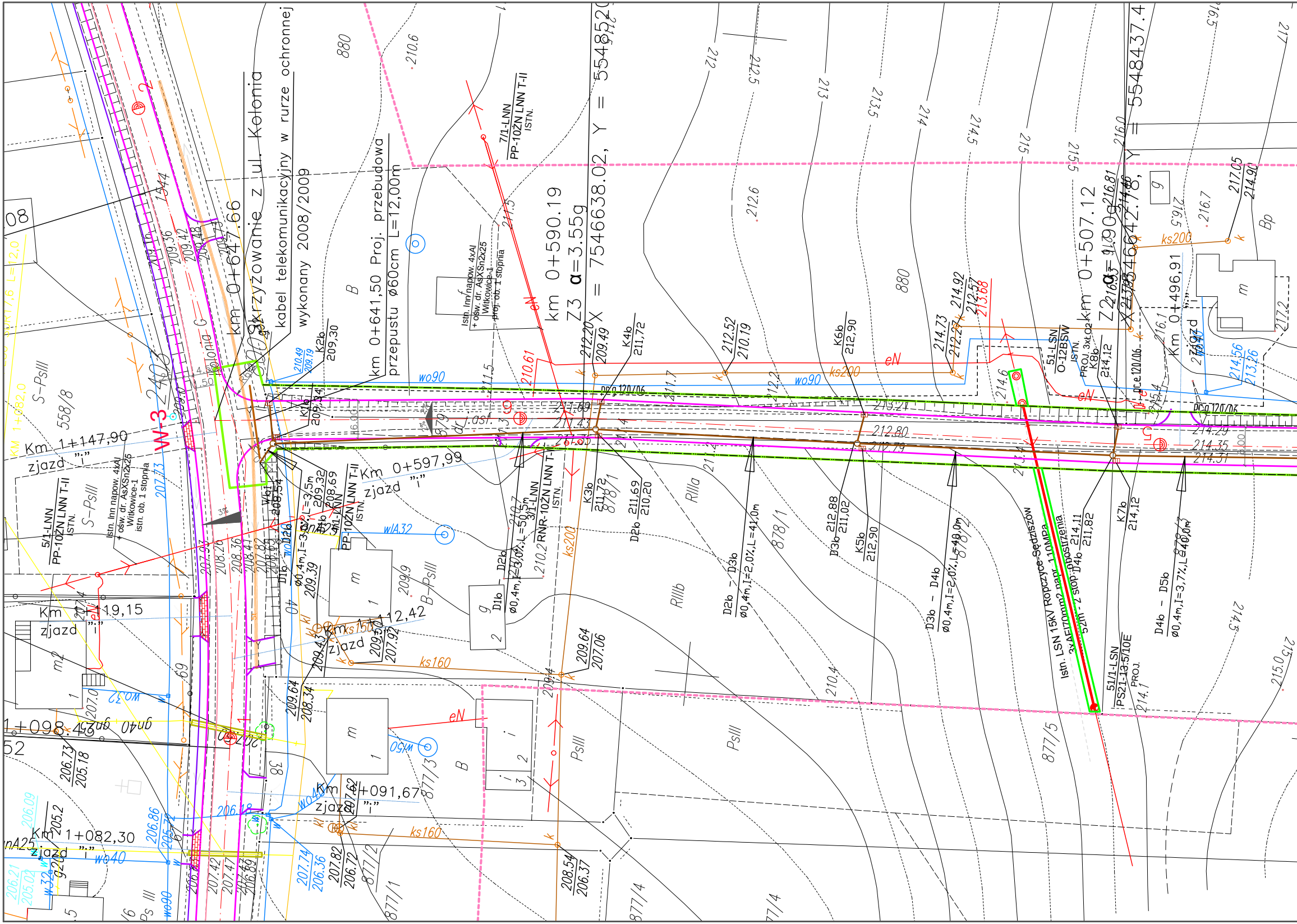
Skrzyżowanie z ul. Kolonia
km 0+647.66
kabel telekomunikacyjny w rurze ochronnej
wykonany 2008/2009
km 0+641,50 Proj. przebudowa
przepustu ø60cm L=12,00m
km 0+590.19
Z3 α=3.55g
X = 7546638.02, Y = 5548520
km 0+507.12
Z2 α=1.90g
X = 7546642.78, Y = 5548437.4
km 0+496,91
zjazd
Km 0+597,99
zjazd "i"
Km 1+147,90
zjazd "i"
Km 1+119,15
zjazd "i"
Km 1+112,42
zjazd
Km 1+091,67
zjazd "i"
Km 1+082,30
zjazd "i"
1+098,45
W-3
7/1-LNN
PP-10ŻN LNN T-II
ISTN.
5/1-LNN
PP-10ŻN LNN T-II
ISTN.
3/1-LNN
RNR-10ŻN LNN T-II
ISTN.
Istn. linn napow. 4xAl
+ ośw. dr. AsXSn2x25
Witkowice-1
istn. ob. 1 stopnia
Istn. LSN 15kV Ropczyce-Sędziszów
3xAFL70mm2 napr. 110MPa
51-LSN
O-12BSW
ISTN.
51/1-LSN
PS21-13-5/10E
PROJ.
PROJ. 3xL02
D2b - D3b
ø0,4m, I=2,0%, L=41,0m
D3b - D4b
ø0,4m, I=2,0%, L=48,0m
D4b - D5b
ø0,4m, I=3,7%, L=40,0m
ø0,4m, I=3,0%, L=50,5m
ø0,4m, I=3,0%, L=3,5m
wo90
ks200
eN
wo40
ks160
ks150
wlA32
wo50
gn40
wo32
880
878/1
877/5
877/3
877/2
877/1
877/4
558/8
S-PsIII
B-PsIII
RIIIa
RIIIb
PsIII
B
m
210.6
212
212.5
213
213.5
214
214.5
215
215.5
216.0
216.5
216.7
217
217.2
Bp

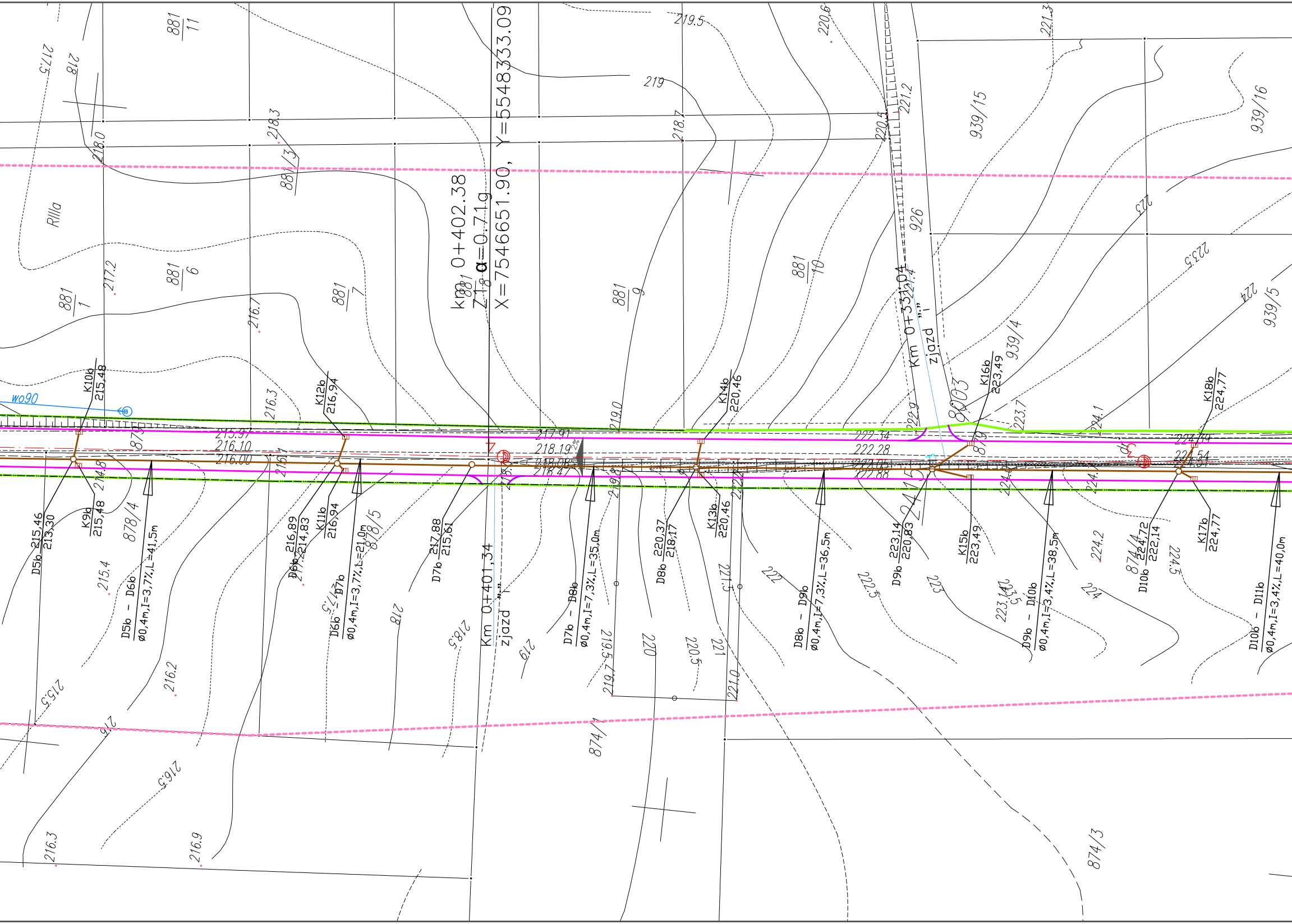
km 0+402.38
α=0.71g
X=7546651.90, Y=5548333.09
km 0+401.34 „,, zjazd 1
km 0+331.04 „,, zjazd 1
K10b 215,48
K9b 215,48
D5b 215,46 213,30
D5b - D6b ø0,4m,I=3,7%,L=41,5m
K12b 216,94
K11b 216,94
D6b 216,89 214,83
D6b - D7b ø0,4m,I=3,7%,L=21,0m
D7b 217,88 215,61
D7b - D8b ø0,4m,I=7,3%,L=35,0m
K14b 220,46
K13b 220,46
D8b 220,37 218,17
D8b - D9b ø0,4m,I=7,3%,L=36,5m
K16b 223,49
K15b 223,49
D9b 223,14 220,83
D9b - D10b ø0,4m,I=3,4%,L=38,5m
K18b 224,77
K17b 224,77
D10b 224,72 222,14
D10b - D11b ø0,4m,I=3,4%,L=40,0m
wo90
215.97
216.10
216.00
217.91
218.19
218.08
218.47
222.34
222.28
881/11
881/1
881/6
881/7
881/9
881/10
881/3
881/13
878/4
878/5
874/1
874/3
874/4
939/15
939/16
939/4
939/5
926
8003
RIIIa
217.5
218
218.0
218.3
217.2
216.7
216.3
219
219.5
218.7
219.0
220.6
220.5
221.2
221.3
221.4
222.9
223.7
224.1
223
223.5
224
215.4
215.5
216
216.2
216.5
216.9
217.5
218
218.5
219
219.5
219.7
220
220.5
221
221.0
221.5
222
222.5
223
224
224.2
224.5

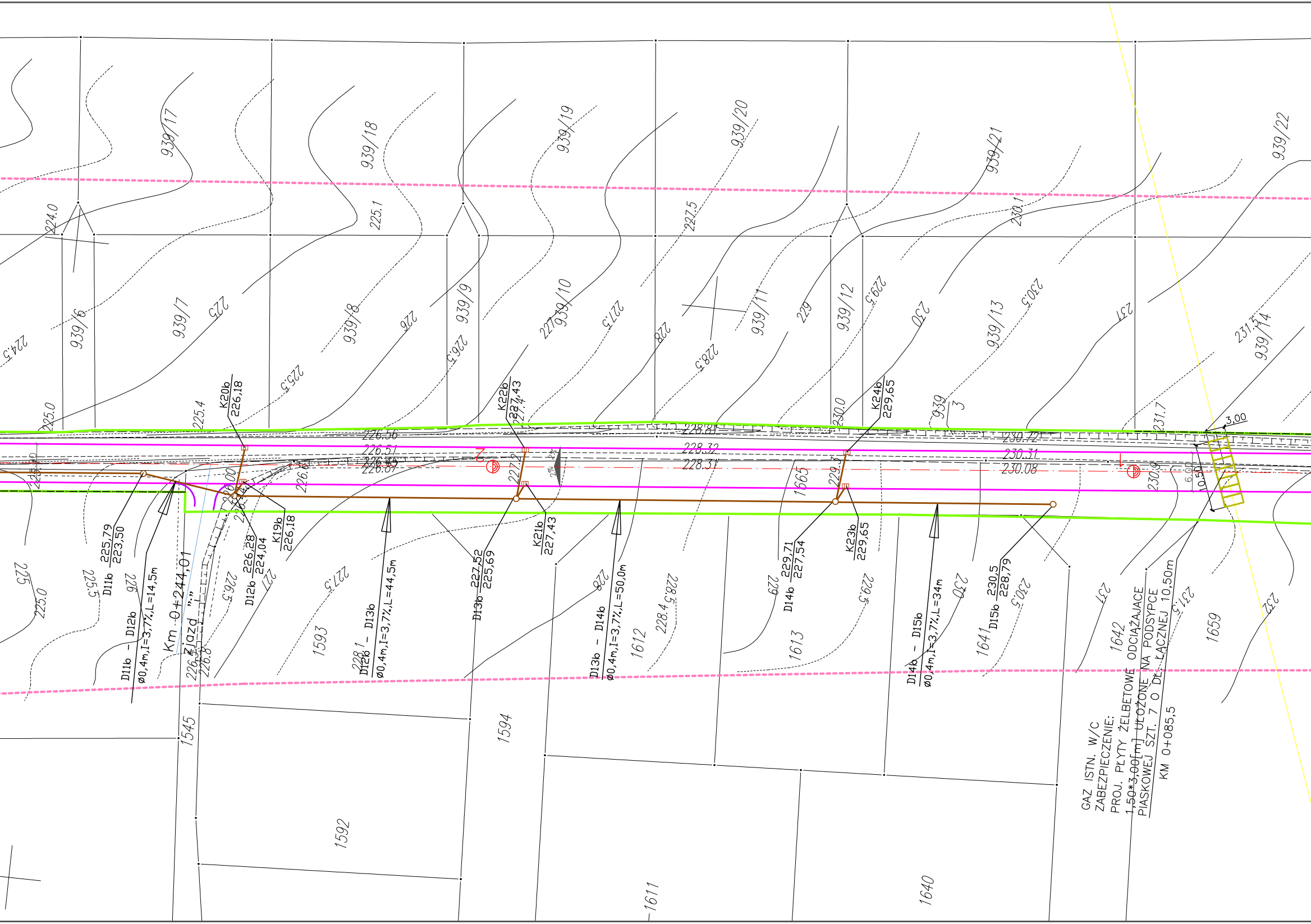
939/17
939/18
939/19
939/20
939/21
939/22
939/6
939/7
939/8
939/9
939/10
939/11
939/12
939/13
939/14
224.0
224.5
225
225.0
225.1
225.4
225.5
226
226.5
227
227.5
228
228.5
229
229.5
230
230.0
230.1
230.5
231
231.5
231.7
232
K20b
226,18
K22b
227,43
K24b
229,65
K19b
226,18
K21b
227,43
K23b
229,65
D11b
225,79
223,50
D12b
226,28
224,04
D13b
227,52
225,69
D14b
229,71
227,54
D15b
230,5
228,79
D11b - D12b
ø0,4m,I=3,7%,L=14,5m
D12b - D13b
ø0,4m,I=3,7%,L=44,5m
D13b - D14b
ø0,4m,I=3,7%,L=50,0m
D14b - D15b
ø0,4m,I=3,7%,L=34m
226.56
226.51
226.45
226.37
228.81
228.32
228.31
230.72
230.31
230.08
Km 0+244,01
Zjazd ",,"
3.00
6.00
10.50
1545
1592
1593
1594
1611
1612
1613
1640
1641
1642
1659
1665
GAZ ISTN. W/C
ZABEZPIECZENIE:
PROJ. PŁYTY ŻELBETOWE ODCIĄŻAJĄCE
1,50*3,00[m] UŁOŻONE NA PODSYPCE
PIASKOWEJ SZT. 7 O DŁ. ŁĄCZNEJ 10,50m
KM 0+085,5

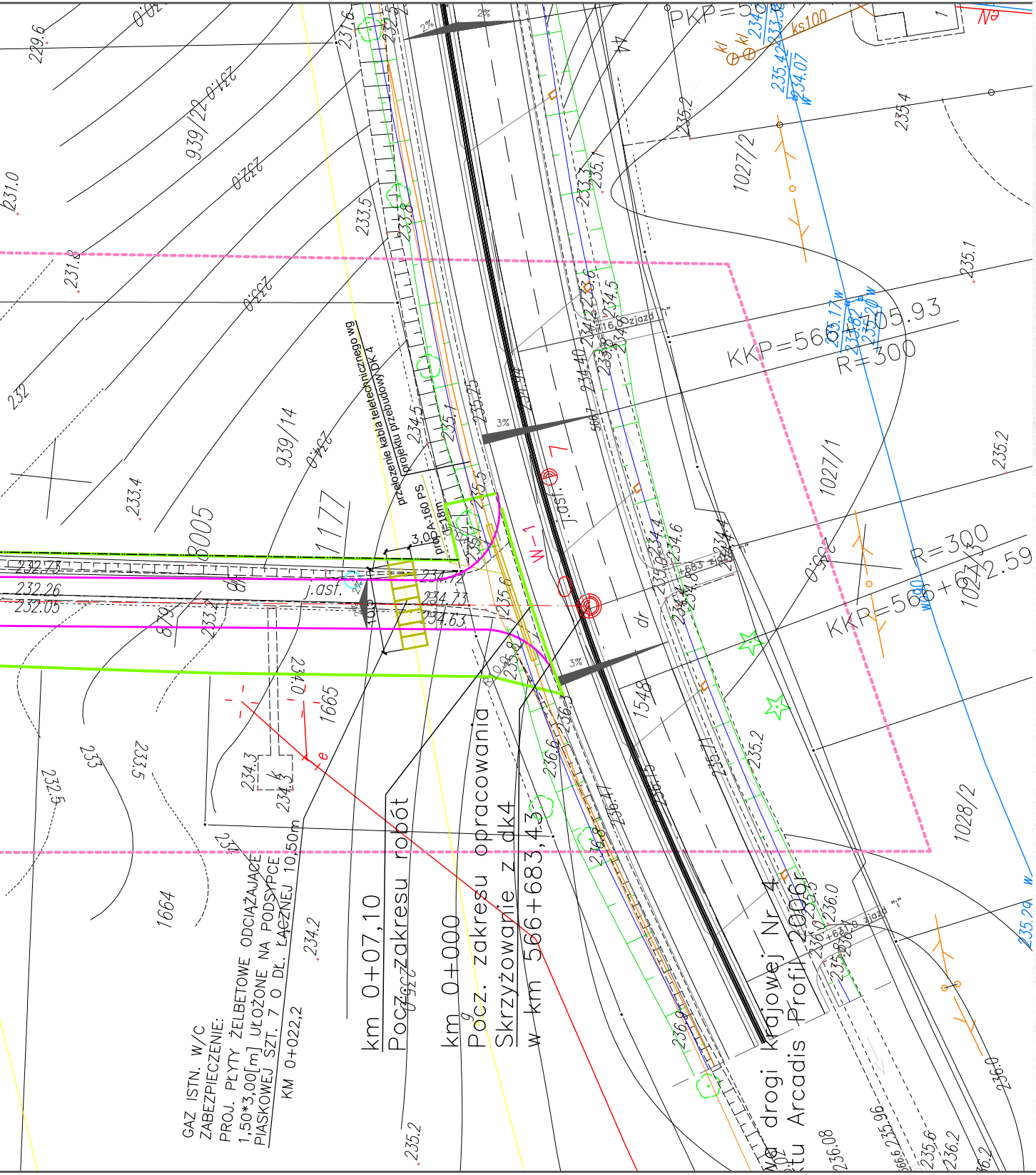
km 0+07,10
Pocz. zakresu robót
km 0+000
Pocz. zakresu opracowania
Skrzyżowanie z dk4
w km 566+683,43
GAZ ISTN. W/C
ZABEZPIECZENIE:
PROJ. PŁYTY ŻELBETOWE ODCIĄŻAJĄCE
1,50*3,00[m] UŁOŻONE NA PODSYPCE
PIASKOWEJ SZT. 7 O DŁ. ŁĄCZNEJ 10,50m
KM 0+022,2
przełożenie kabla teletechnicznego wg projektu przebudowy DK 4
projA 160 PS
...e drogi krajowej Nr 4
...tu Arcadis Profil 2006r
KKP=566+505.93
R=300
KKP=566+612.59
R=300
PKP=5...
W-1
j.asf.
dr
zjazd
3%
2%
1177
8005
879
1665
1664
1548
939/14
939/22
1027/2
1027/1
1028/2
ks100
229.6
231.0
231.8
232
233.4
233.5
234.5
235.1
235.2
235.4
236.0
232.73
232.26
232.05
234.73
234.63
234.2
234.3
235.29
235.17
235.20
236.08
235.96

USŁUGI GEODEZYJNO-KARTOGRAFICZNE
"ARGEO" s.c.
...eczysław Gątarski Wiesław Majka
..-100 Ropczyce, ul. K.K. Wielkiego 5/23
tel.fax/0-17/ 22-18-082

MAPA DO CELÓW PROJEKTOWYCH

Obiekt: Ropczyce Witkowice
Gm. Ropczyce
Arkusz: 7.125.26.09.1.4, 09.3.2
Skala: 1:500

Układ: poziomy 2000
wysokościowy Kronsztadt 86

Mapa powstała na bazie opracowania numerycznego
Mapa aktualna w oznaczonym zakresie
wg stanu na dzień: 10.12.2007 r.

STAROSTWO POWIATOWE
w ROPCZYCACH
ZESPÓŁ UZGADNIANIA DOKUMENTACJI
PROJEKTOWEJ w ROPCZYCACH
Sprawdzono z materiałami ZUDP w Ropczycach
(~~wkreślono~~ / nie występują) projektowane
uzgodnione lokalizacje i trasy urządzeń podziemnych
(~~nie~~) występują tereny zmeliorowane
(nie) występują złoża surowców mineralnych
Ropczyce dnia 22.02.08 zlecenie NR G.7441/1/E/32/08

z up. STAROSTY
mgr inż. Zofia Walczyk
PRZEWODNICZĄCY ZUDP

Wykonał: GEODETA UPRAWNIONY
Sławomir Paśko
Świad. MGPIB Nr 8381

STAROSTA ROPCZYCKO-SĘDZISZOWSKI
POWIATOWY OŚRODEK DOKUMENTACJI
GEODEZYJNEJ I KARTOGRAFICZNEJ W RZESZOWIE
W obszarze oznaczonym linią przerywaną dokonano aktualizacji treści mapy zasadniczej. Dokumenty z pomiaru uzupełniającego przyjęto do zasobu powiatowego
w dniu 26.02.2008
i zaewidencjonowano pod nr 3497-212/2007
Ninieisza mapa może służyć do celów projektowych.
Projektowane obiekty budowlane wymagające pozwolenia na budowę podlegają wytyczeniu i inwentaryzacji powykonawczej przez jednostki uprawnione do wykonywania prac geodezyjnych
Ropczyce dnia 26.02.2008
z up. STAROSTY
podpis osoby upoważnionej
mgr inż. Jan Pszeniczny
KIEROWNIK POWIATOWEGO OŚRODKA
DOKUMENTACJI GEODEZYJNEJ
I KARTOGRAFICZNEJ

LEGENDA:

━━ PROJ. KRAWĘDŹ NAWIERZCHNI BITUMICZNEJ

━━ PROJ. KRAWĘDŹ ZJAZDU

- - - - - LINIE ROZGRANICZAJĄCE (Proj. pas drogowy)

━━ TEREN POD OBIEKTY BUDOWLANE

⊟━━ PROJEKTOWANA KRATKA ŚCIEKOWA
WRAZ Z PRZYKANALIKIEM

━▷━ PROJEKTOWANY KOLEKTOR DESZCZOWY

▥ PROJ. PŁYTY ŻELBETOWE ODCIĄŻAJĄCE NA
PRZEWODZIE GAZOWYM

▭ PROJ. RURA OCHRONNA NA KABLU TELETECHNICZNYM

━━ PROJ. PRZEBUDOWA KABLA
ENERGETYCZNEGO

Inwestor

GMINA ROPCZYCE
ul. Krisego 1
39-100 Ropczyce

Jednostka projektowa:

PROKORN s.c.
ul. Płasia 1a 35-207 Rzeszów

ZADANIE :

Przebudowa drogi gminnej od ul. Kolonia do drogi krajowej nr4
w Ropczycach wraz z budową kanalizacji deszczowej

Branża:

WIELOBRANŻOWE

Tytuł rysunku:

PROJEKT
ZAGOSPODAROWANIA TERENU

	Data:	Skala:	Nr rys.:
P.B.	VIII.2009	1:500	2

	Imię i nazwisko	Uprawnienia	Podpis
drogowa Projektant	mgr inż. Lesław Kornak	Projektowanie bez ograniczeń w specjalnosci drogowej Nr ewid. D-161/90	
drogowa Sprawdził :	inż. Józef Hul	Projektowanie bez ograniczeń w sp. konstrukcyjno-budowlanej Nr ewid. K-116/02	
sanitarna+gaz Projektant	inż. Jerzy Płochocki	Projektowanie w specjalnosci instalcyjno - inżynieryjnej Nr ewid. S-254/79	
sanitarna+gaz Sprawdził :	mgr inż. Michał Kościsz	Projektowanie w specjalnosci instalcyjno - inżynieryjnej Nr ewid. PDK/0125/POOS/07	
elektryczna i teletechniczna Projektant	inż. Jerzy Rajzer	Nr ewid. E-306/89	
elektryczna i teletechniczna Sprawdził :	mgr inż. Artur Tuczapski	Nr ewid. E-250/89	