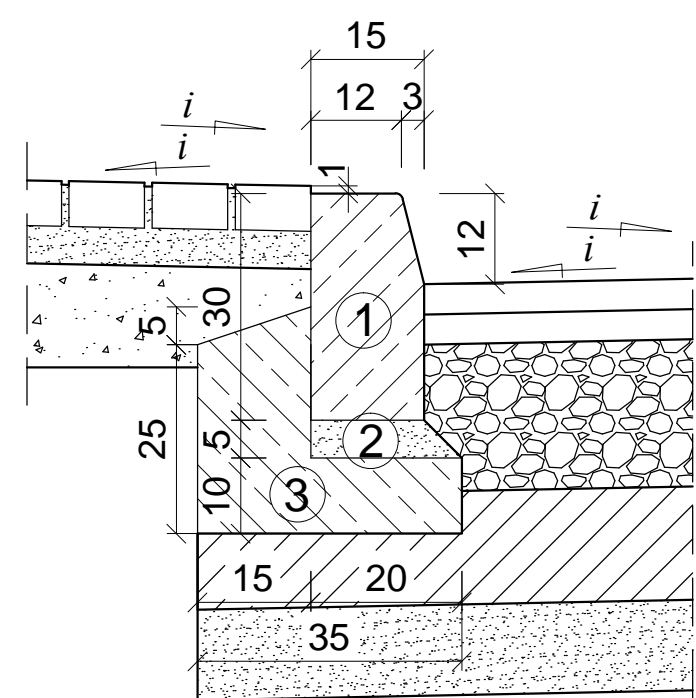


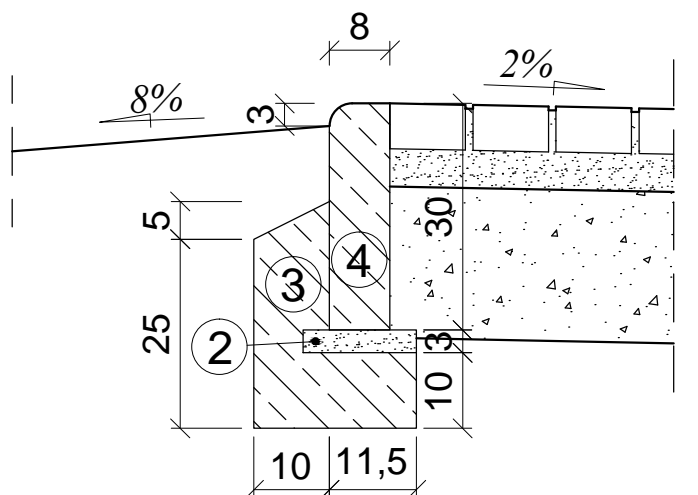


Uwaga:
 * - zmiana pochylenia poprzecznego chodnika z -2% na +2% na odcinku od km 2+344 do km 2+349
 ** - na odcinku od km 2+344 do km 2+349 szerokość pobocza zmienna w granicach 0.33m - 1.00 m (podana szer. pobocza wraz z obrzeżem)

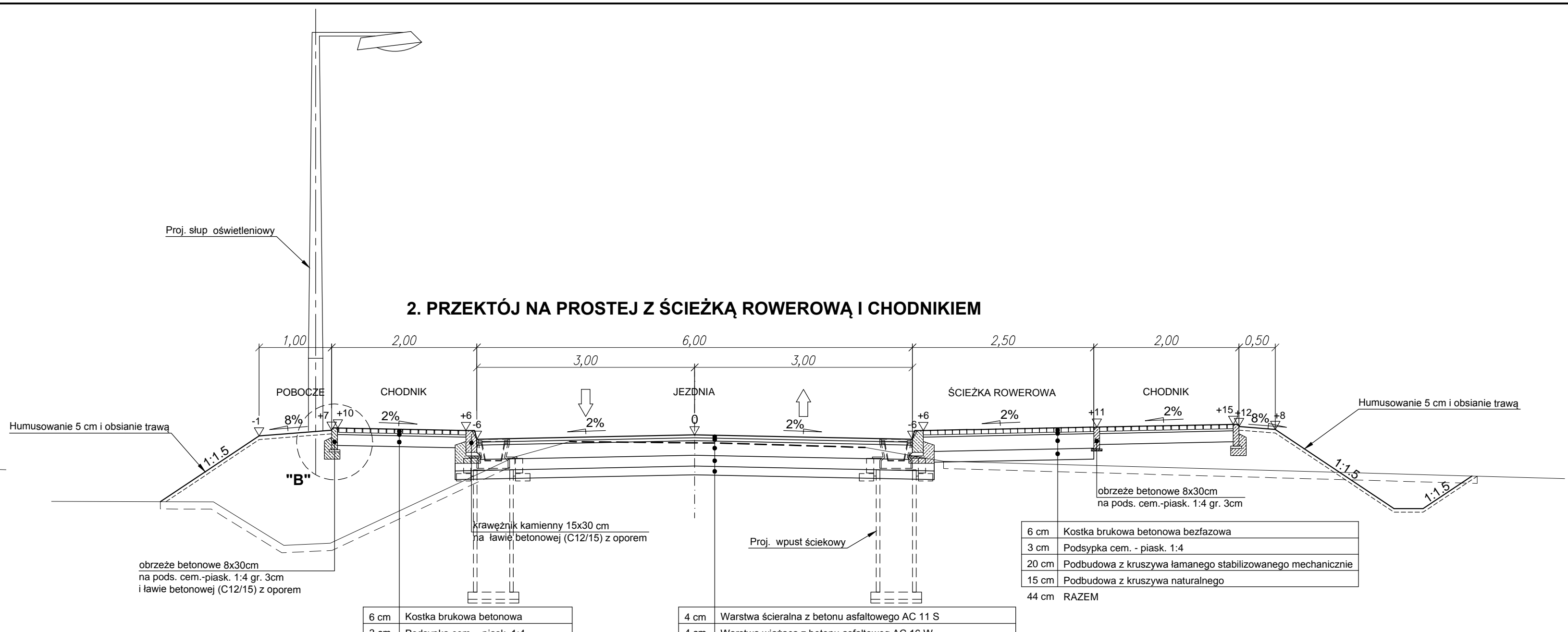
SZCZEGÓŁ "A"



SZCZEGÓŁ "B"



- Krawężnik betonowy 15x30x100
 - Podsypka cementowo - piaskowa 1:4
 - Ława betonowa C12/15
 - Obrzeże betonowe 8x30x75_100
- i* - pochylenie nawierzchni zgodne z planem syt. i przekrojami poprzecz.



Inwestor: Gmina Ropczyce Ul. Krzysiego 1 39-100 Ropczyce		Przedsięwzięcie: PRZEBUDOWA DRUGI GMINNEJ NR 107552R - ULICA KOLONIA W KM 2+344.00 - 2+664.48 W MIEJSCOWOŚCI ROPCZYCE	
Stadium: PROJEKT WYKONAWCZY			
Branża: DROGOWA		Tytuł rysunku: PRZEKROJE NORMALNE	
Funkcja:	Tytuł, imię i nazwisko:	Nr uprawnień:	Podpis:
Projektant:	inż. Jacek WOJTAS	PKD/0087/POOD/10	02. 2014
Sprawdzający:	mgr inż. Maciej DEPOWSKI	PKD/0008/PWOD/06	02. 2014
Jedn. Projektowa:	JACEK WOJTAS ul. Porąbki 55 35-317 Rzeszów	NIP 813-331-68-06 tel. kom. 604 291 936	Skala: 1:50 1:10
			Nr rys. 3