

Zarządzenie Nr SOO.0050.1. 230 .2016


Burmistrza Ropczyc
z dnia 28 listopada 2016 r.



w sprawie obciążenia nieruchomości gruntowej.

Na podstawie art.11a ust.3, art. 26 ust. 3 i art. 30 ust. 2 pkt 3 ustawy z dnia 8 marca 1990 r. o samorządzie gminnym (tekst jednolity Dz. U. z 2016 r., poz.446 ze zm.) oraz art.13 ust.1 ustawy z dnia 21 sierpnia 1997 r. o gospodarce nieruchomościami (tekst jednolity: Dz. U. z 2015 r., poz.1774 ze zm.) oraz §15 i §16 w związku z §17 uchwały nr XLI / 509 / 09 Rady Miejskiej w Ropczycach z dnia 18 grudnia 2009 r. w sprawie zasad nabywania, zbywania i obciążania nieruchomości oraz ich wydzierżawiania lub wynajmowania na czas oznaczony dłuższy niż 3 lata lub na czas nieoznaczony (Dz. Urz. Woj. Podk. z 2010 r. nr 11, poz.250) –

zarządzam co następuje:

- § 1. Rozpatruje się pozytywnie wniosek z dnia 16-11-2016 r. i postanawia się **ustanowić służebność gruntową przejazdu i przechodu** na działkach nr **2997, 377/27, 380/24 i 381/10** położonych w obrębie ewidencyjnym **Ropczyce**, stanowiących własność Gminy Ropczyce, na rzecz każdorazowych właścicieli działek nr nr: **377/29, 380/25, 380/26 i 381/12**, trasą oznaczoną kolorem brązowym na mapie, stanowiącej załącznik do niniejszego zarządzenia.
- § 2. Ustala się jednorazowe wynagrodzenie za ustanowienie służebności gruntowej opisanej w §1 w wysokości **10 zł**.
- § 3. Zarządzenie wchodzi w życie z dniem wydania.

BUKMISTRZ

Bolesław Bujak

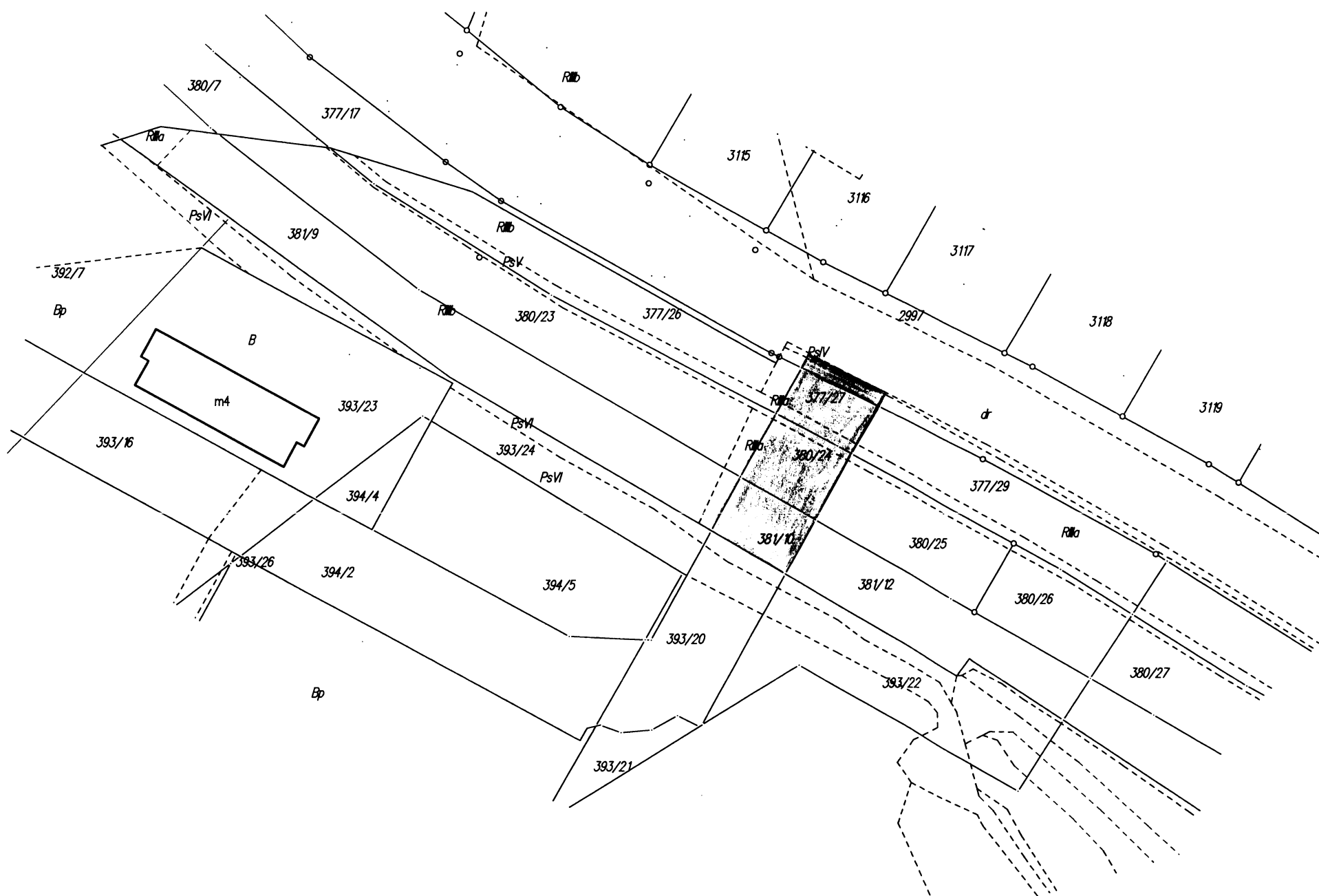
Załącznik do zarządzenia
nr SOO.0050.1. 230.2016
Burmistrza Ropczyc
z dnia 28.11.2016r.

BURMISTRZ

Bolesław Bajak

WYRYS Z MAPY EWIDENCJI GRUNTÓW I BUDYNKÓW

Objekt: ROPCZYCE
Gm. Ropczyce
Arkusz: 7.125.26.13.1
Skala: 1:1000



STAROSTWO POWIATOWE
w ROPCZYCACH
28-100 Ropczyce
ul. Wolności 10

mapa - wypis - zgodne z zasobem
geodezyjno - kartograficznym
stan na 2016 - 11 - 22
data 2016 - 11 - 22 w 100% 6621 235 a 2016

ZUP STAROSTY
Stanisław Pieta
Inspektor w Referacie
Ewidencji Gruntów i Budynków

BURMISTRZ

Bolesław Bajak

Służebność gruntowa

Obręb: 0001 Ropczyce

Jed. ewidencyjna 181503_4 Ropczyce_Miasto

Proponuje się ustalenie służebności gruntowej przejazdu, przechodu, przegonu przez działkę nr nr 2997, 377/27, 380/24, 381/10 na rzecz każdorazowych właścicieli działek nr 377/29, 380/25, 380/26, 381/12, 377/26, 380/23, 381/9 szlakiem oznaczonym na mapie kolorem brązowym.

Załącznik do wyrysu z mapy ewidencji gruntów i budynków oraz wypisu z rejestru gruntów nr WG.WGE.6621.2756.2016

Wykonał: 24.11.2016r.
GEODETA UPRAWNIONY
IMIŁ PROSZYR BRÓD
UPRAWNIENIA ZAWODOWE NR 19 184
ZAKRES PKT NR 1.2