

Zarządzenie Nr SOO.0050.1. 190 .2016

Burmistrza Ropczyc  
z dnia 26 września 2016 r.

**w sprawie obciążenia nieruchomości gruntowej.**

Na podstawie art.11a ust.3, art. 26 ust. 3 i art. 30 ust. 2 pkt 3 ustawy z dnia 8 marca 1990 r. o samorządzie gminnym (tekst jednolity Dz. U. z 2016 r., poz.446) oraz art.13 ust.1 ustawy z dnia 21 sierpnia 1997 r. o gospodarce nieruchomościami (tekst jednolity: Dz. U. z 2015 r., poz.1774 ze zm.) oraz §15 i §16 w związku z §17 uchwały nr XLI / 509 / 09 Rady Miejskiej w Ropczycach z dnia 18 grudnia 2009 r. w sprawie zasad nabywania, zbywania i obciążania nieruchomości oraz ich wydzierżawiania lub wynajmowania na czas oznaczony dłuższy niż 3 lata lub na czas nieoznaczony (Dz. Urz. Woj. Podk. z 2010 r. nr 11, poz.250) –

**zarządzam co następuje:**

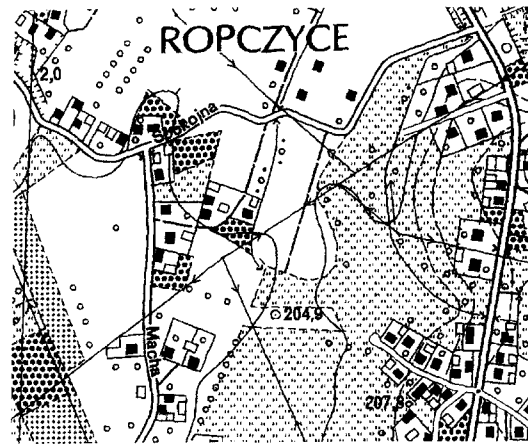
- § 1. Rozpatruje się pozytywnie wniosek z dnia 02-09-2016 r. i postanawia się **ustanowić służebność gruntową przejazdu, przechodu i przegonu** na działkach nr **815/35** i **706/1** położonych w obrębie ewidencyjnym **Ropczyce-Witkowice**, stanowiących własność Gminy Ropczyce, na rzecz każdorazowych właścicieli działek nr nr: **706/4** i **707/6**, trasą o szerokości 5m, oznaczoną kolorem brązowym na mapie, stanowiącej załącznik do niniejszego zarządzenia.
- § 2. Ustala się jednorazowe wynagrodzenie za ustanowienie służebności gruntowej opisanej w §1 w wysokości **20 zł**.
- § 3. Zarządzenie wchodzi w życie z dniem wydania.

BURMISTRZ

*Bolesław Buziak*

RADCA PRAWNY

*Jerzy Pasela*



WYKAZ ZMIAN GRUNTOWYCH											
STAN PRZED PODZIAŁEM					Nomenklatura prawna	STAN PO PODZIALE					
Nr jed. rej	Nr działki	Użytek gruntowy	Klasa gleb.	Pole powierzchni		Nr dz. proj.	Użytek gruntowy	Klasa gleb.	Pole powierzchni		
G. 559	706	Ps	V	0,0105	RZ1R/00039692/9	706/1	R	V	0,0026		
							R	IVa	0,0408		
							R	IVb	0,0347		
							W-Ł	III	0,0070		
											<b>0,0851</b>
							706/2	R	IVa	0,0249	
								R	IVb	0,0189	
											<b>0,0438</b>
							706/3	R	IVb	0,0435	
							706/4	Ps	V	0,0078	
								R	IVa	0,0635	
								R	IVb	0,0133	
				<b>0,0846</b>							
						<b>RAZEM</b>			<b>0,2570</b>		

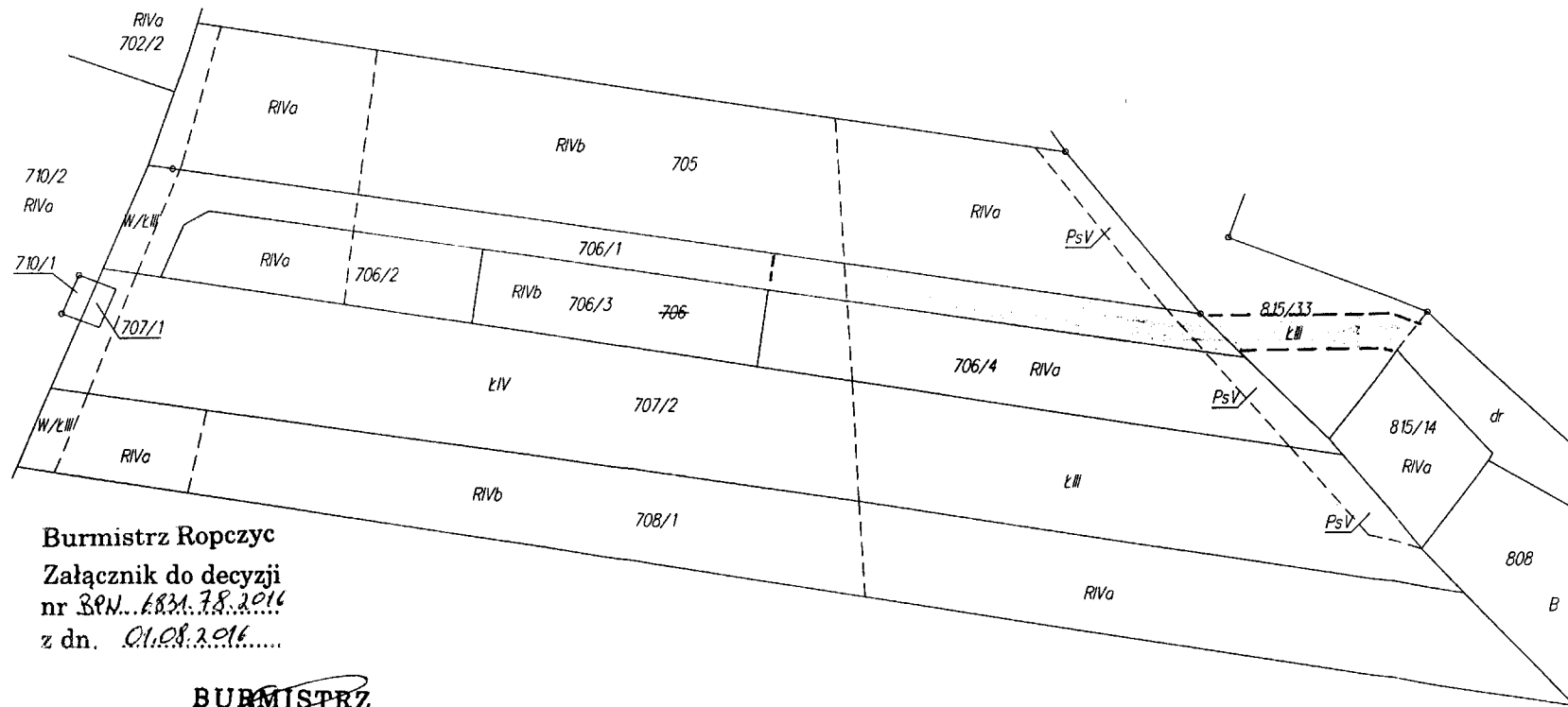
Działka 706 dzieli się na działki 706/1 o pow. 0,0851 ha, 706/2 o pow. 0,0438 ha, 706/3 o pow. 0,0435 ha i 706/4 o pow. 0,0846 ha.

Proponuje się ustanowienie służebności gruntowej polegającej na prawie przejazdu, przechodu i przegonu przez działkę 815/35 i działkę 706/1 na rzecz działek 706/4 i 707/6 pasem o szerokości 5 m oznaczonym na mapie kolorem brązowym.

Załącznik do zarządzenia  
nr SOO.0050.1.190/2016  
Burmistrza Ropczyc  
z dnia 26.09.2016 r.  
BURMISTRZ

*Bolesław Bujak*

**GEODETA UPRAWNIONY**  
**WIEŚLAW MAJKA**  
Świad. MGPIB nr 7585  
L. ks. nr. ....



Burmistrz Ropczyc  
Załącznik do decyzji  
nr BPN.6831.78.2016  
z dn. 01.09.2016 r.

**BURMISTRZ**  
*Bolesław Bujak*

1815.2016.1253  
2016-09-22  
z up. Starosty  
*mgr inż. Zofia Walczyk*  
**GEODETA POWIATOWY**  
Dyrektor Wydziału  
Geodezji i Gospodarki Gruntami

USŁUGI GEODEZYJNO-KARTOGRAFICZNE  
**Wiesław Majka**  
39-100 Ropczyce, ul. K. K. Wielkiego 5/23  
tel. 70-17/22-18-082

Jedn. ewid. 181503\_4, Ropczyce  
Obręb ewid. 0008 Ropczyce - Witkowice  
Ark. mapy ewid. 7.125.26.14.1  
Powiat: ropczycko-sędziszowski  
Miejscowość: ROPCZYCE  
Zgł/Licencja: WG-WGO.6640.916.2016\_1815\_K05

**MAPA Z PROJEKTEM PODZIAŁU NIERUCHOMOŚCI**  
**OPRACOWANYM W TRYBIE PRZEPISÓW**  
**O GOSPODARCE NIERUCHOMOŚCIAMI**  
**SKALA 1:1000**

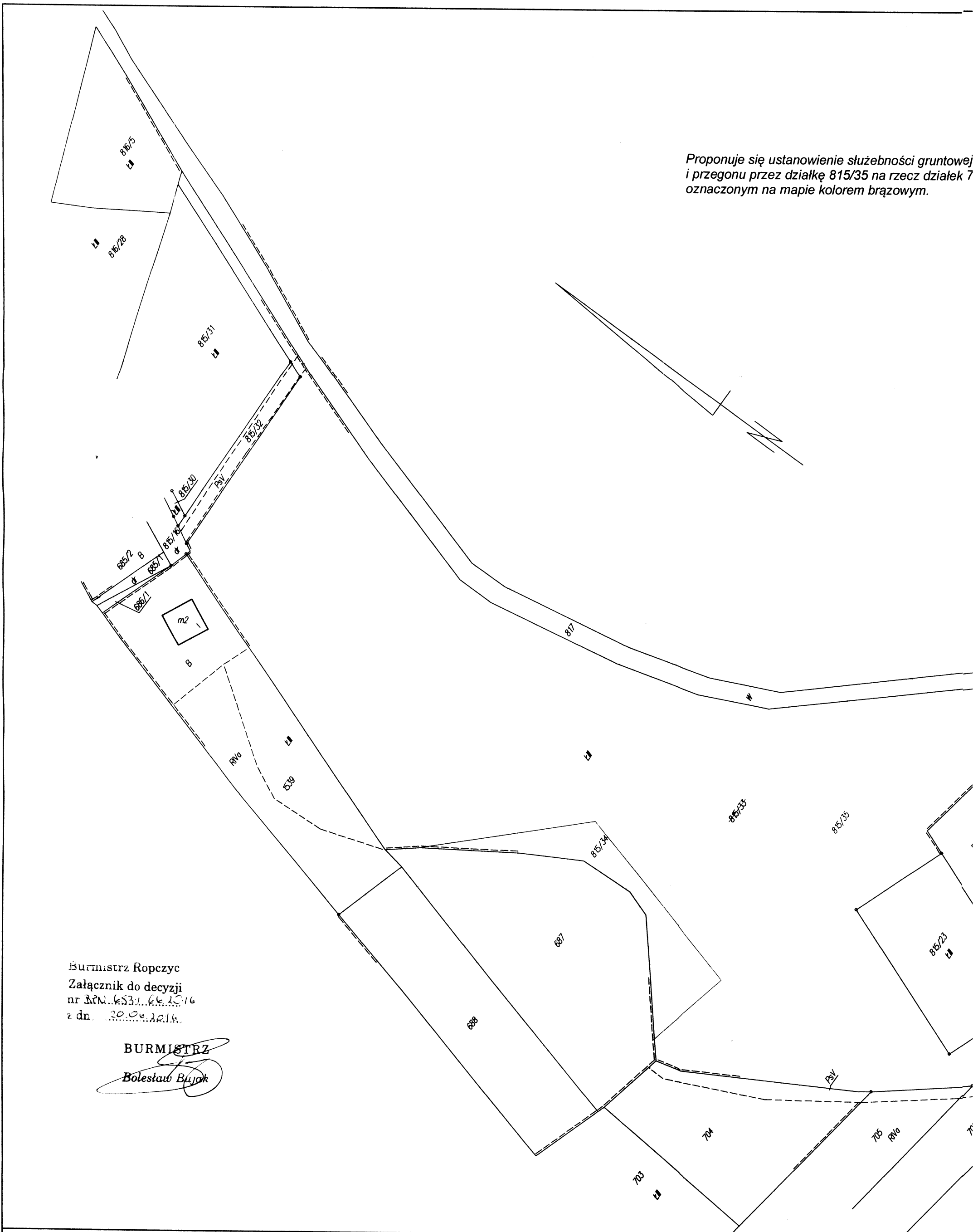
Mapę wykonał:  
Podpis

**GEODETA UPRAWNIONY**  
**WIEŚLAW MAJKA**  
Świad. MGPIB nr 7585  
L. ks. nr. ....

Ropczyce dn. 21.06.2016 r.



Proponuje się ustanowienie służebności gruntowej i przegonu przez działkę 815/35 na rzecz działek 7 oznaczonych na mapie kolorem brązowym.



Burmistrz Ropczyce  
Załącznik do decyzji  
nr BPN.6531.66.2016  
z dn. 20.04.2016.

BURMISTRZ

Bolesław Bujał

Jedn. ewid.	181503_4, Ropczyce
Obwód ewid.	0008 Ropczyce - Witkowice
Ark. mapy ewid.	7.125.26.14.1
Powiat:	ropczycko-sędziszowski
Miejscowość:	ROP CZYCE
Zg/Licencja:	WG-WGO.6640.2058.2015_1815_K05

**MAPA Z PROJEKTEM PODZIAŁU NIERUCHOMOŚCI  
OPRACOWANYM W TRYBIE PRZEPISÓW  
O GOSPODARCE NIERUCHOMOŚCIAMI  
SKALA 1:1000**

antowej polegającej na prawie przejazd, przechodu  
działek 706/4 i 707/6 pasem o szerokości 5 m

**GEODETA I PRAWNIIONY**  
**WIESŁAW MAJKA**  
Świad. MGPIB/Nr 7585  
L. ks. rob. ....

URZĘDOWO PRAWIOWE  
w ROPCZYCACH  
39-100 Ropczyce  
ul. K. K. Wielkiego 5/23

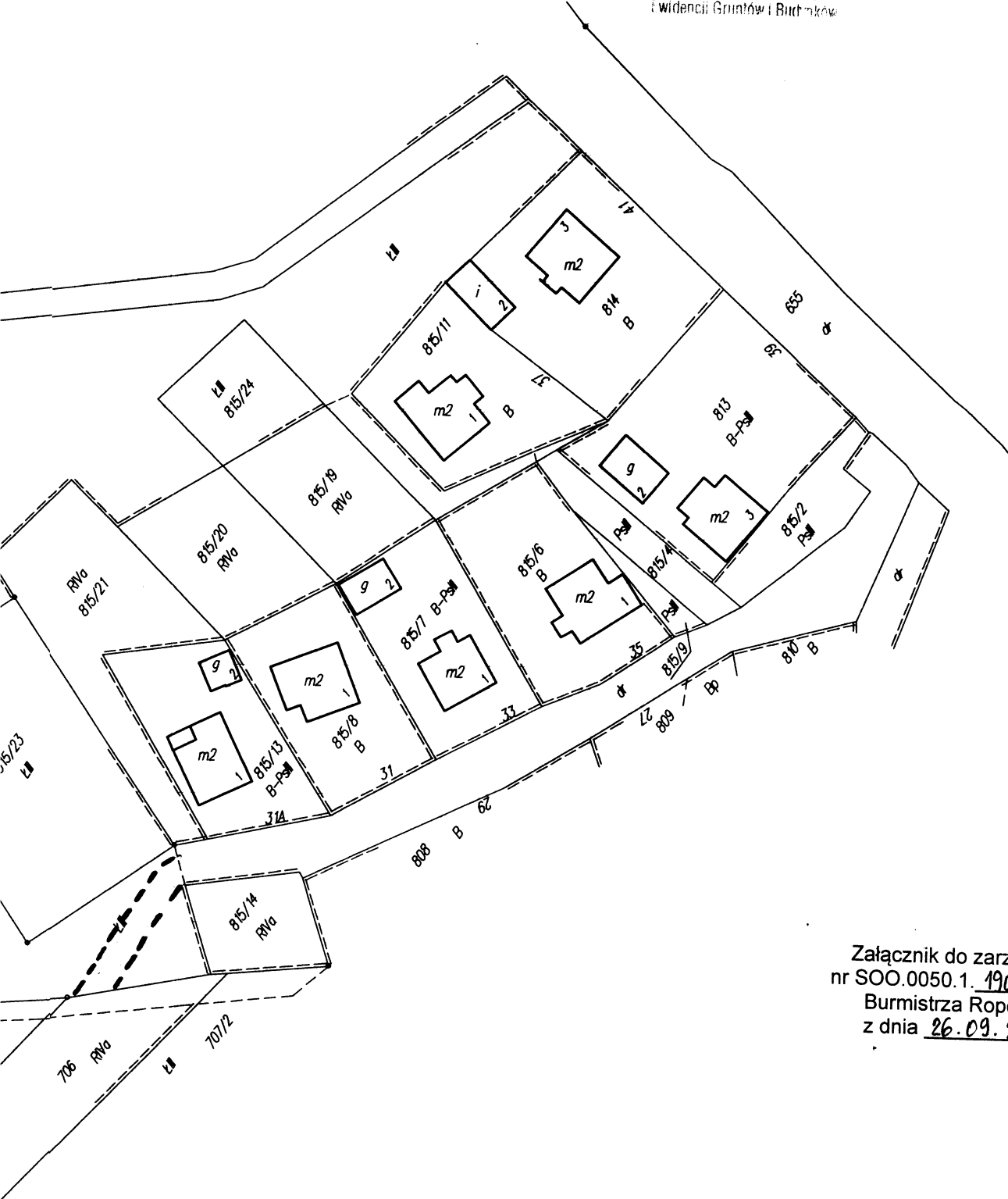
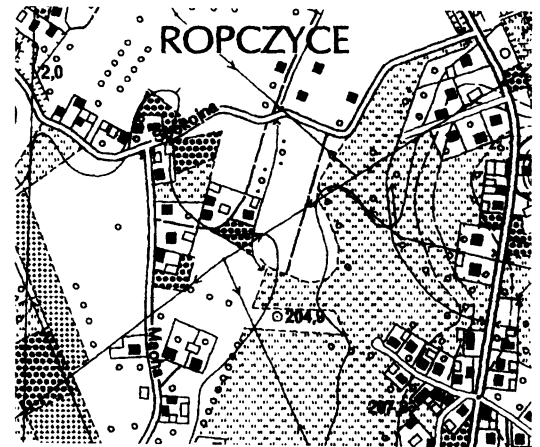
mapa - wypis - zgodne z zasobem  
geodezyjno - kartograficznym  
stan na 09.2016  
data 09.2016 wg. 6621.2208.2016

WYKAZ ZMIAN GRUNTOWYCH									
STAN PRZED PODZIAŁEM					Nomenklatura prawna	STAN PO PODZIALE			
Nr jed. rej	Nr działki	Użytek gruntowy	Klasa gleb.	Pole powierzchni		Nr nowej dz.	Użytek gruntowy	Klasa gleb.	Pole powierzchni
G. 650	815/33	dr		0,1257	RZ1R/00023371/8	815/34	Ł	III	0,0904
		Ł	III	2,1880		dr		0,1257	
		Ps	III	0,0012		Ł	III	2,0976	
		Ps	V	0,0013		Ps	III	0,0012	
		R	IVa	0,0164		Ps	V	0,0013	
							R	IVa	0,0164
					815/35			2,2422	
						RAZEM		2,3326	

Na podstawie decyzji nr GPOŚ.6831.46.2014 z dnia 26.03.2014 działka 815/26 objęta księgą wieczystą RZ1R/00023371/8  
podzieliła się na działki 815/29, 815/30, 815/31, 815/32 i 815/33.

Działka 815/33 dzieli się na działki 815/34 o pow. 0,1971ha i 815/35 o pow. 2,1355 ha

z up. STAROSTY  
*Out*  
Stanisław Pięta  
Inspektor w Referacie  
Ewidencji Gruntów i Budynków



Poświadczam, że niniejszy dokument został opracowany w wyniku prac geodezyjnych i kartograficznych, których rezultaty zawiera operat techniczny wpisany do ewidencji materiałów państwowego zasobu geodezyjnego i kartograficznego	
Organ prowadzący państwowy zasób geodezyjny i kartograficzny	STAROSTA ROPCZYCKO - SĘDZISZOWSKI
Identyfikator ewidencyjny materiału zasobu - operatu technicznego	P.1815.2016.914
Data wpisania operatu technicznego do ewidencji materiałów zasobu	2016-06-02
Imię, nazwisko i podpis osoby z reprezentującej organ	z up. STAROSTY

Załącznik do zarządzenia  
nr SOO.0050.1.190.2016  
Burmistrza Ropczyc  
z dnia 26.09.2016 r.

*m2. Jan Czarnik*  
Kierownik Referatu Powiatowego Ośrodka  
Dokumentacji Geodezyjnej i Kartograficznej

BURMISTRZ  
*Bolesław Bujak*

ości

Mapę wykonał:  
Podpis

USŁUGI GEODEZYJNO-KARTOGRAFICZNE  
**Wiesław Majka**  
39-100 Ropczyce, ul. K. K. Wielkiego 5/23  
tel. 17/22-18-082

GEODETA UPRAWNIIONY  
**WIESŁAW MAJKA**  
Świad. MGPIB/Nr 7585  
L. ks. rob. ....

Ropczyce 08.04.2016 r.